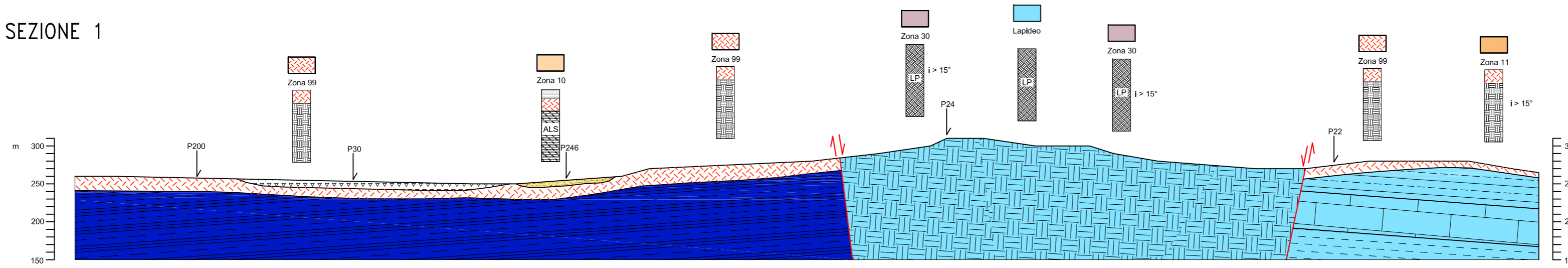
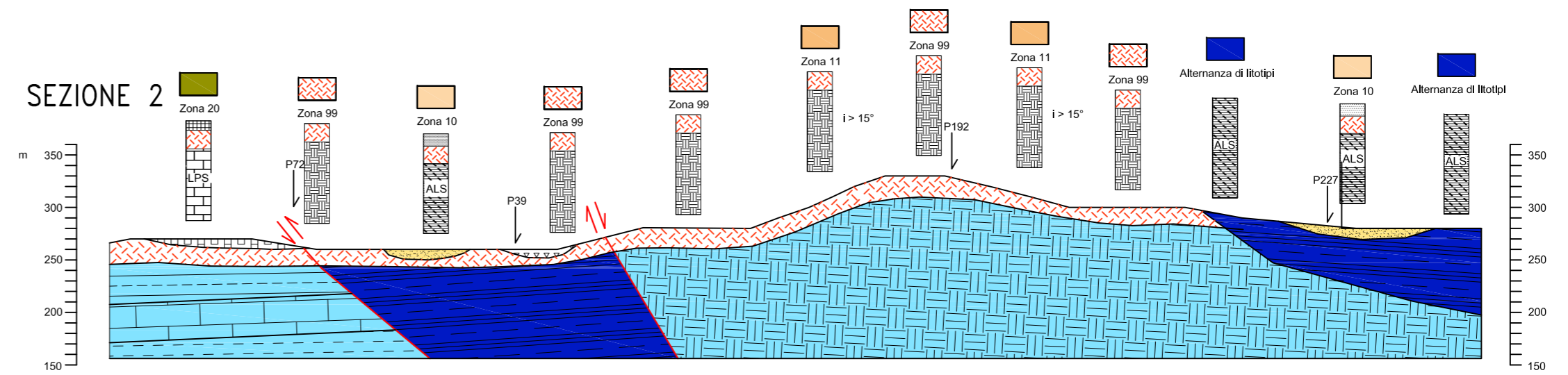


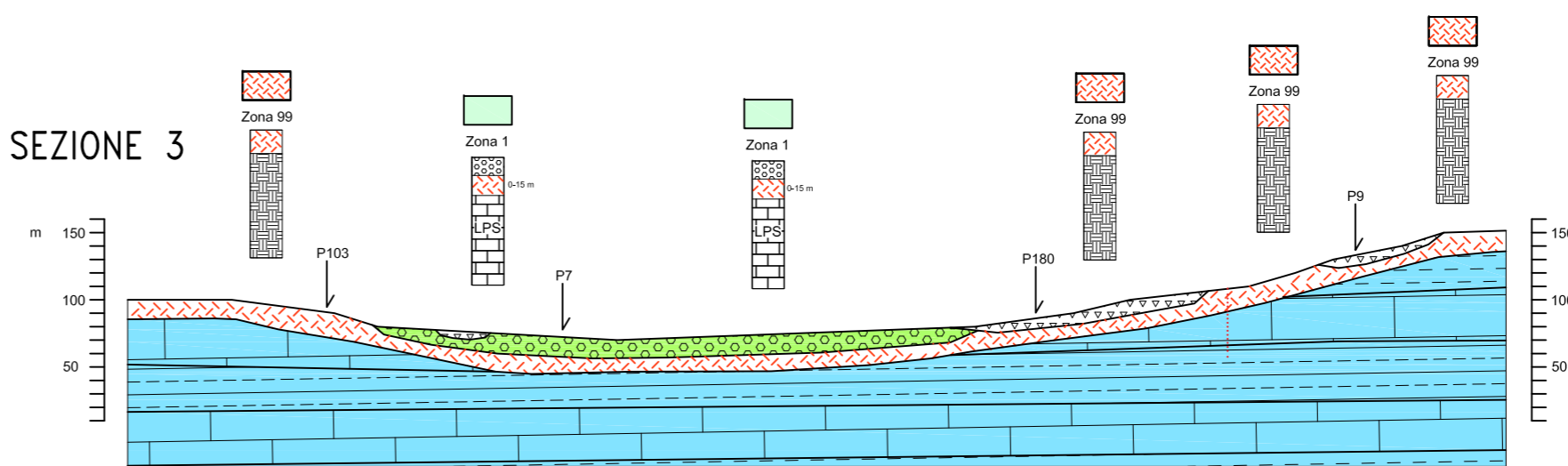
SEZIONE 1



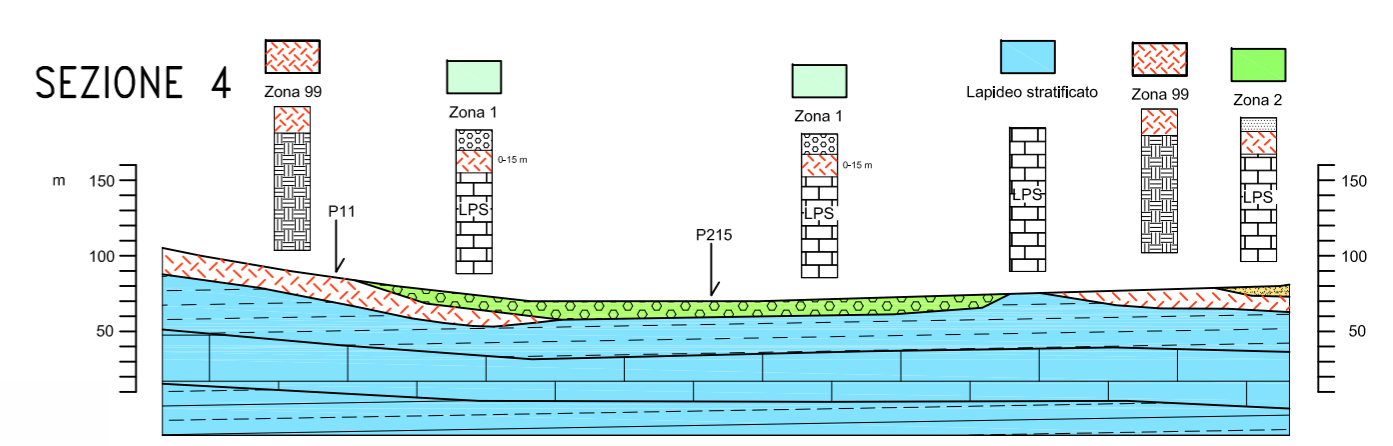
SEZIONE 2



SEZIONE 3



SEZIONE 4



- RIzz - Terreni contenenti resti di attività antropica di altro ambiente
- GCpi - Ghiaie pulite con granulometria poco assortita, miscela di ghiaia e sabbia di piana inondabile
- GCfl - Ghiaie argillose, miscela di ghiaia, sabbia e argilla di deposito fluvio lacustre
- SMec - Sabbie limose, miscela di sabbia e limo Eluvi/colluvi
- LP - Lapideo
- LPS - Lapideo stratificato
- ALS - Alternanza di litotipi stratificato
- SFALS - Alternanza di litotipi stratificato fratturato o alterato
- SFLP - Lapideo fratturato o alterato
- SFLPS - Lapideo stratificato fratturato o alterato

Scala 1:5.000



Attuazione dell'art. 11 della legge 24 giugno 2009, n. 77

# MICROZONAZIONE SISMICA

## Sezioni geologico-tecniche

### Regione Toscana

#### Comune di Impruneta



Regione Toscana	Soggetto realizzatore Geologica Toscana 	Data: 23.10.2019
Collaboratore: Dott. Geol. Aurora Martini		